

Plan de Prévention des Risques d'inondation du bassin de la Vilaine en région rennaise, Ille et Illet

Carte réglementaire Document définitif Feuille n° 18/46

Préfecture d'Ille et Vilaine

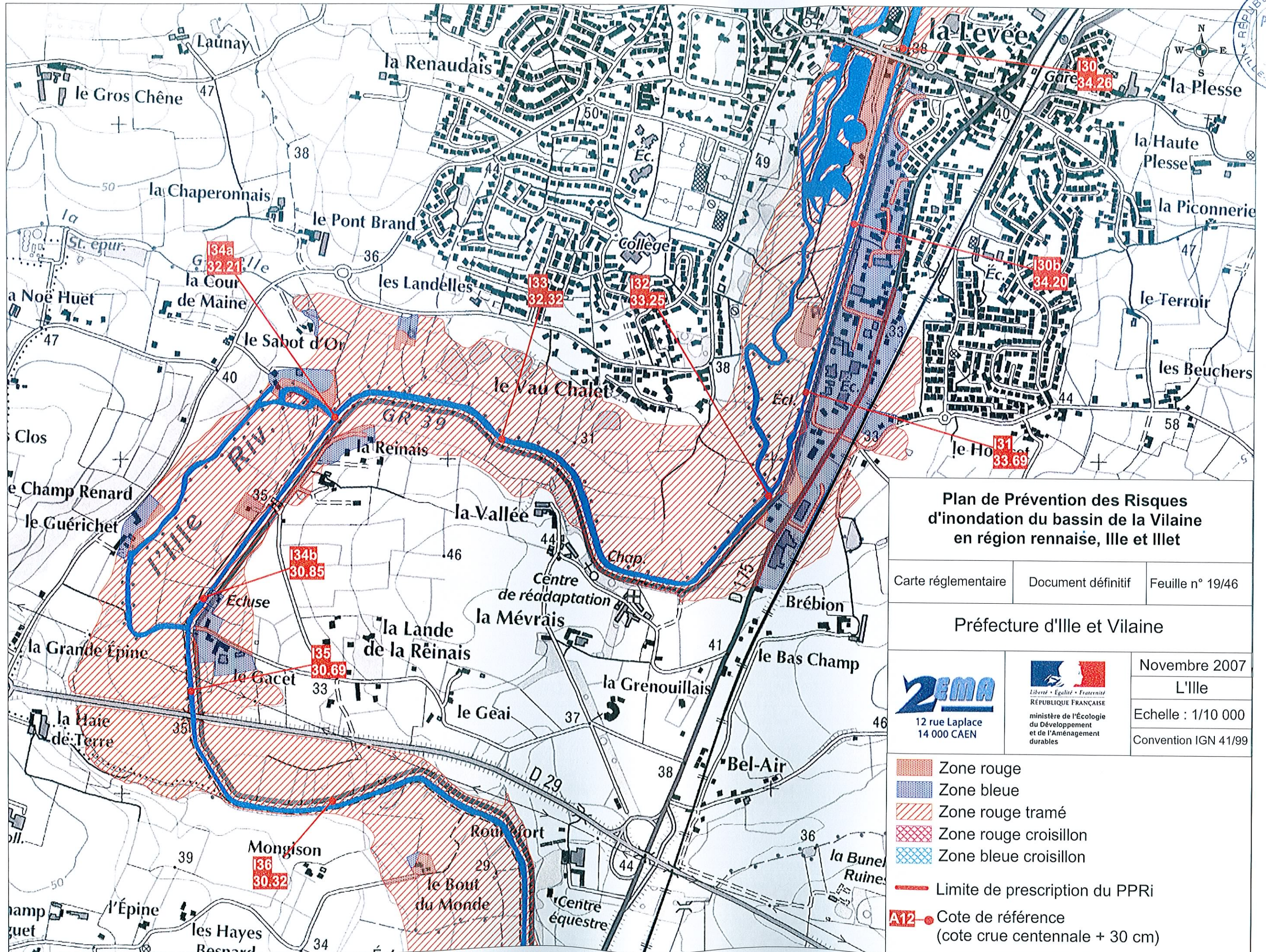


Novembre 2007
L'Ille
Echelle : 1/10 000
Convention IGN 41/99

- Zone rouge
- Zone bleue
- Zone rouge tramé
- Zone rouge croisillon
- Zone bleue croisillon

Limite de prescription du PPRi


A12 ● Cote de référence (cote crue centennale + 30 cm)










Plan de Prévention des Risques d'inondation du bassin de la Vilaine en région rennaise, Ille et Illet

Carte réglementaire	Document définitif	Feuille n° 19/46
---------------------	--------------------	------------------

Préfecture d'Ille et Vilaine

 12 rue Laplace 14 000 CAEN	 République Française ministère de l'Écologie du Développement et de l'Aménagement durables	Novembre 2007
		L'Ille
		Echelle : 1/10 000

Convention IGN 41/99

	Zone rouge
	Zone bleue
	Zone rouge tramé
	Zone rouge croisillon
	Zone bleue croisillon
	Limite de prescription du PPRi
	Cote de référence (cote crue centennale + 30 cm)